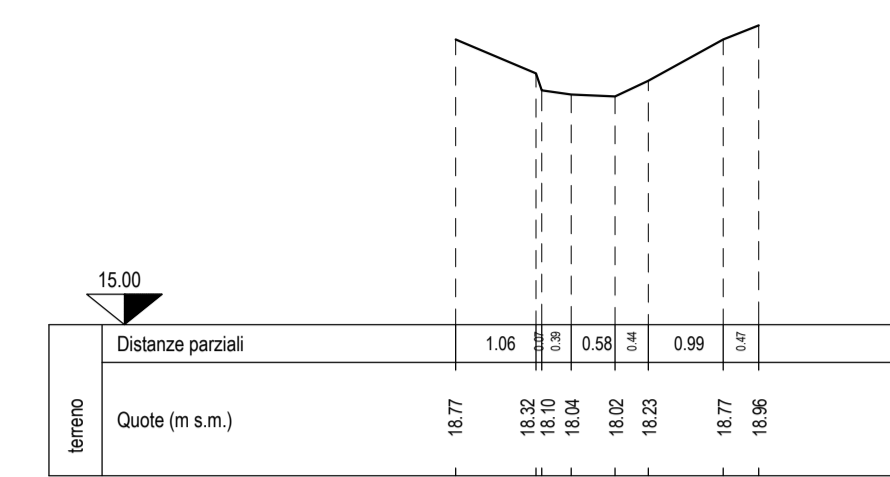


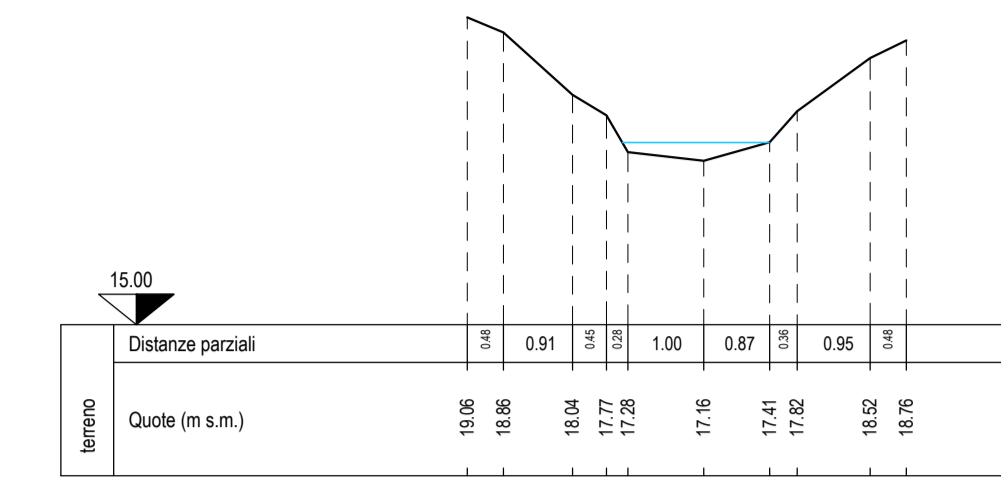


RILIEVO DEL PIANO CAMPAGNA - SCALA 1:500

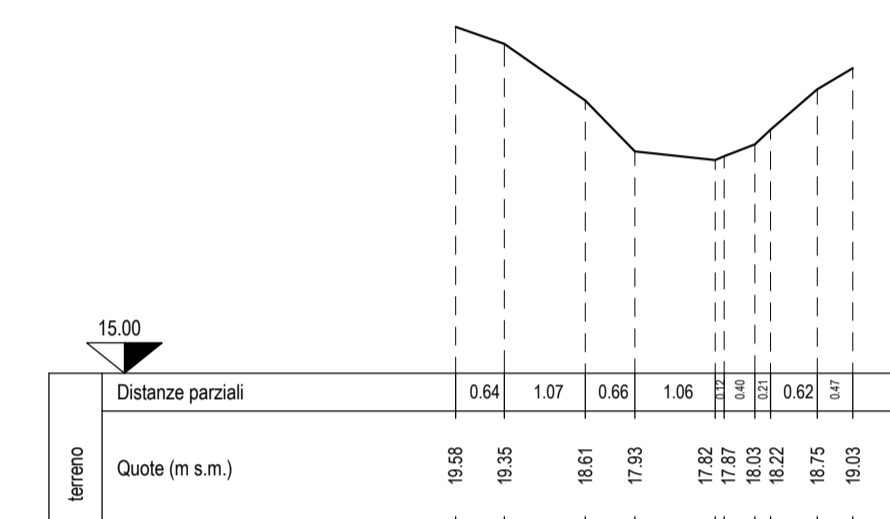
SEZIONE 1



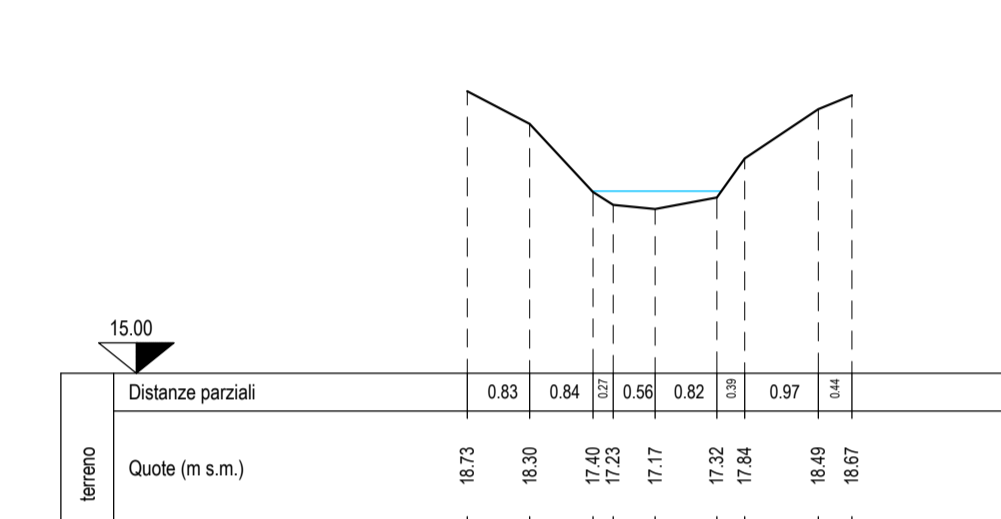
SEZIONE 5



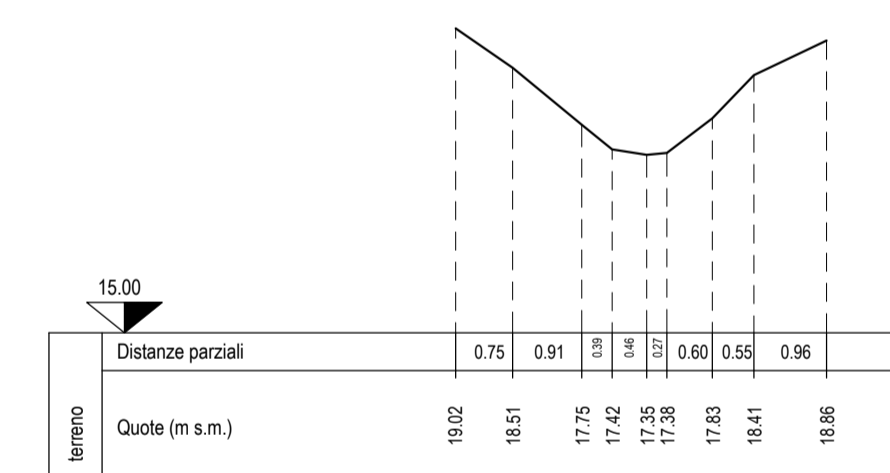
SEZIONE 2



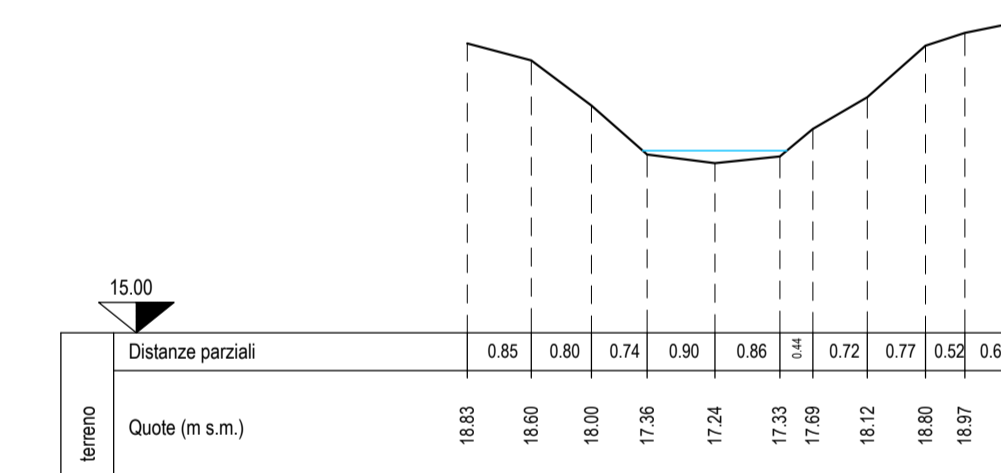
SEZIONE 6



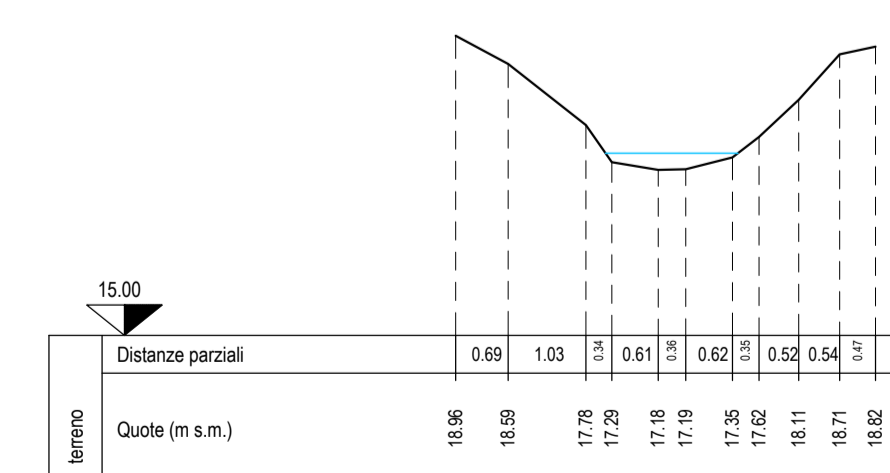
SEZIONE 3



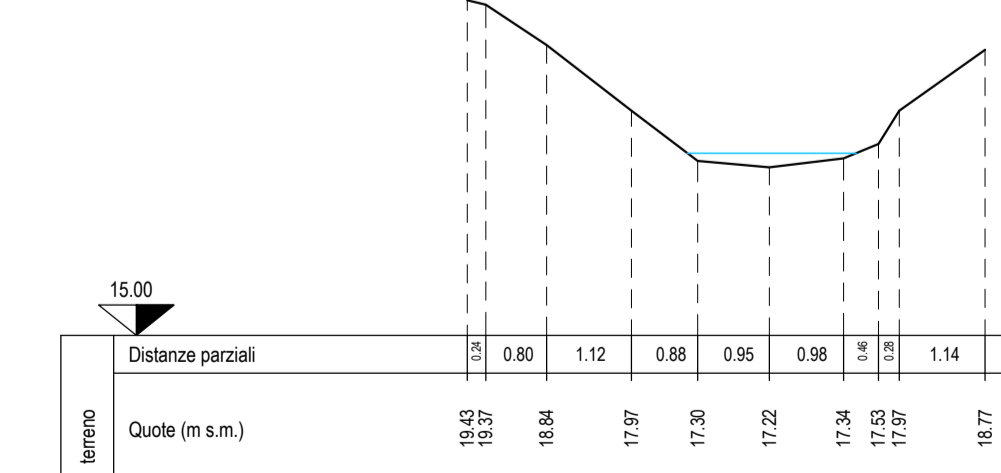
SEZIONE 7



SEZIONE 4



SEZIONE 8



SEZIONI TRASVERSALI IN ALVEO - SCALA 1:100



ESTRATTO MAPPA CATASTO TERRENI SCALA 1:2.000
 COMUNE DI MOGLIANO VENETO
 N.C.T.: Fig. 7 Mapp. 397-591-593-672-673-260-664-623-336-338-340-342-344



PROVINCIA DI TREVISO
 COMUNE DI MOGLIANO VENETO

Società Agricola Donadel e Marangon - Sig. Donadel Filippo
 Impresa Costruzioni Edili di Scantamburlo Marino & C. s.a.s
 Immobiliare 2000 S.r.l.
 S.I.L. S.p.a.

Piano Urbanistico Attuativo C2.18
 Frazione di Campocroce
 VALUTAZIONE DI COMPATIBILITA' IDRAULICA

Rilievo planoaltimetrico
 stato di fatto e sezioni trasversali

le Ditte
 Ingegnere Nello De Giulio

STUDIO D'INGENERIA
DE GIULIO

Via G. Meinhoff, 42 - 30035 Mirano (VE)
 tel. 041.5701988
 cell. 3333608200
 email pec: nello.degiulio@ingpec.eu
 email: nellodegiulio@iscali.it

18 aprile 2018

Scala - 1:500 - 1:100

Tavola

C.I.1